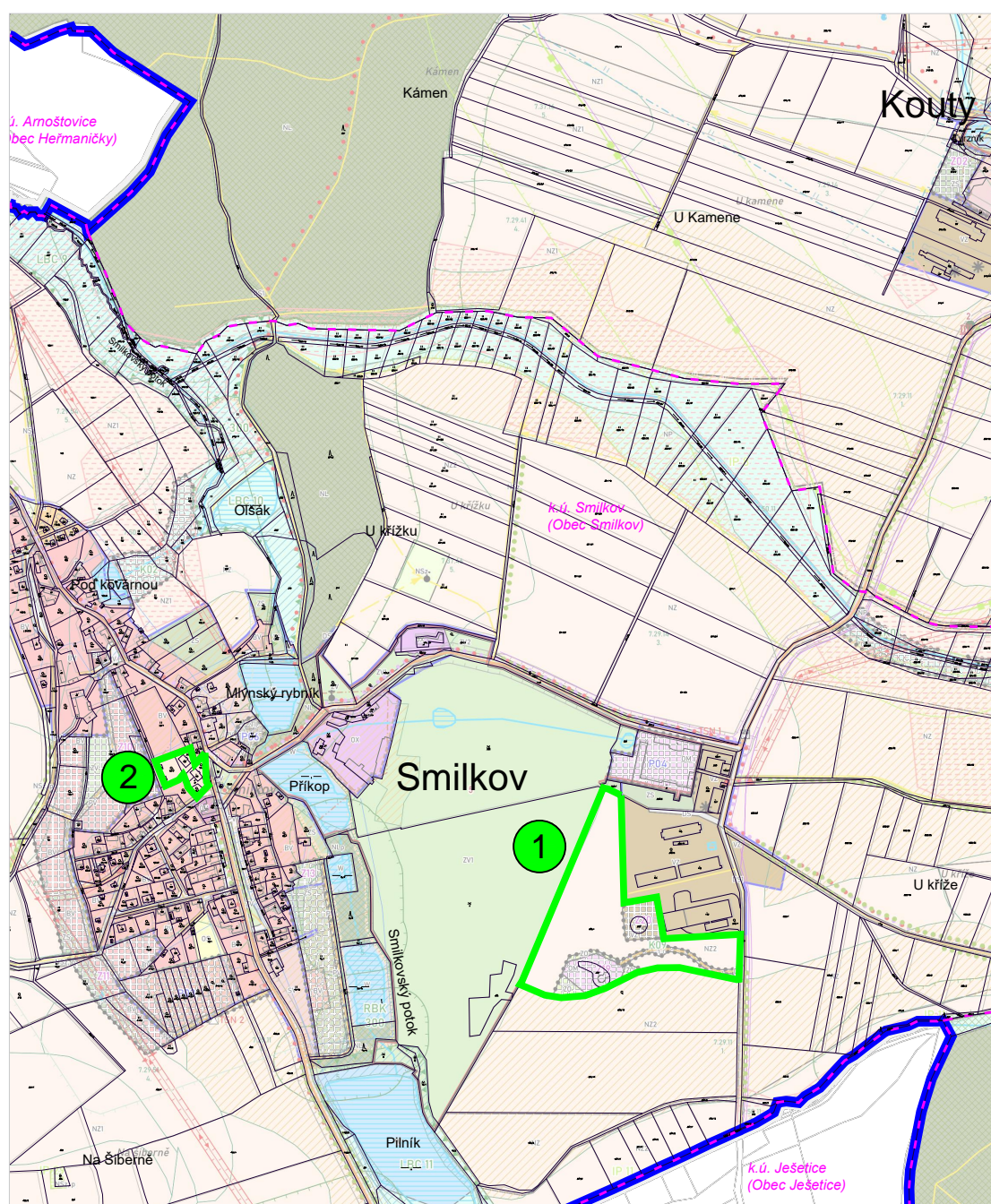
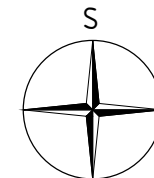


ZMĚNA Č. 4 ÚZEMNÍHO PLÁNU SMILKOV

VÝKRES ŠIRŠÍCH VZTAHŮ

1 : 10 000



SEZNAM ŘEŠENÝCH LOKALIT

Lokalita 1

Změna podmínky k p.p.č. 346/1 pouze v textu.

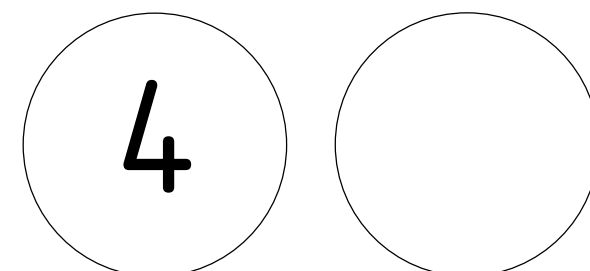
Lokalita 2

Změna původní stávající plochy bydlení **BV** a **BH** na plochu veřejného prostranství - veřejná zeleň **ZV** (s možností parkování).



ZÁZNAM O ÚČINNOSTI

Správní orgán vydávající změnu územního plánu:	Zastupitelstvo obce Smilkov, dne, pod č. usn.
Datum nabytí účinnosti:
Oprávněná úřední osoba pořizovatele: Hana Dohnalová, starostka obce	Osoba zajišťující splnění kvalifikačních požadavků dle ust. § 24 stavebního zákona: Ing. arch. Radek Boček
Podpis:	Podpis:
Otisk úředního razítka:	Otisk úředního razítka:

Pozn.: Výkres je podložen utlumeným koordinacním výkresem ÚP Smilkov po zm. č. 3.



LEGENDA

-  vymezení řešeného území změnou č. 4
-  hranice správního území obce

PARÉ

ZMĚNA Č. 4 ÚZEMNÍHO PLÁNU SMILKOV

VÝKRES ZÁKLADNÍHO ČLENĚNÍ ÚZEMÍ

Pořizovatel	Obecní úřad Smilkov
Schvalující orgán	Zastupitelstvo obce Smilkov
Zpracovatel	Atelier M.A.A.T., s. r. o., IČ: 281 45 968
Zodpov. projektant	Ing. arch. Martin Jirovský, Ph.D., MBA, DiS., ČKA 03 311
Datum: listopad 2022	Fáze: Návrh změny pro veřejné projednání M 1 : 10 000