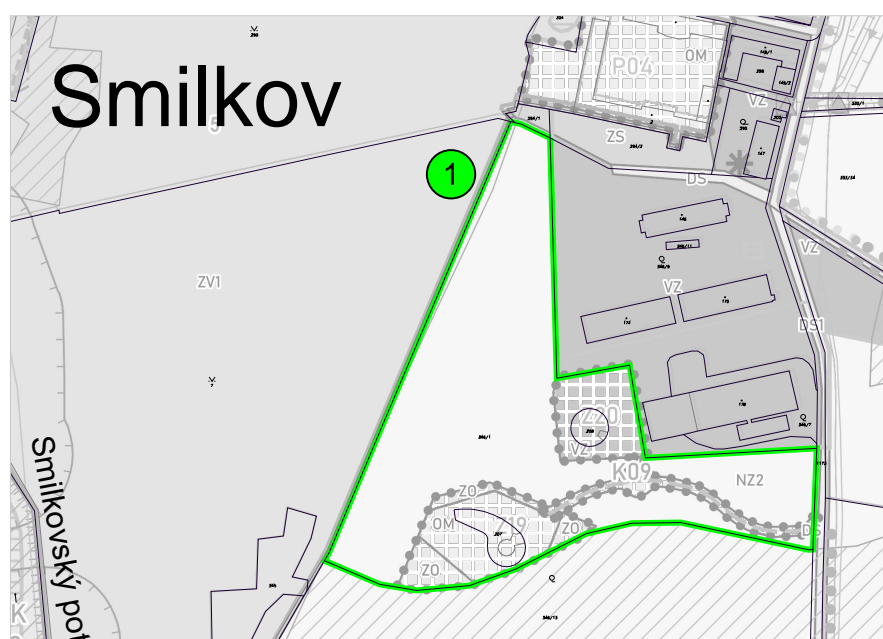
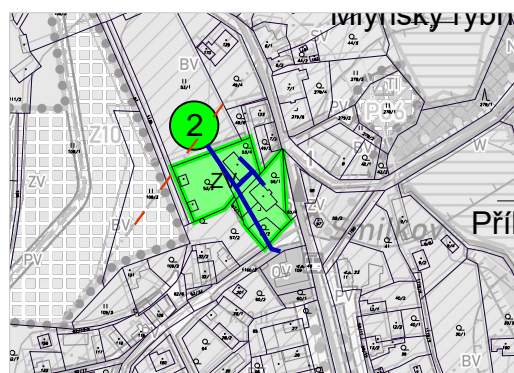
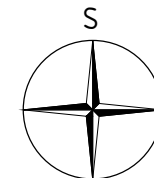


# ZMĚNA Č. 4 ÚZEMNÍHO PLÁNU SMILKOV

## KOORDINAČNÍ VÝKRES 1 : 5 000



### LEGENDA

- vymezení řešeného území změnou č. 4
- vymezení zastavěného území
- hranice parcel

### Legenda ploch s rozdílným způsobem využití

stav

- VEŘEJNÁ PROSTRANSTVÍ  
veřejná zeleň

### Technická infrastruktura

- vodovod

### Limity využití území

- území s archeologickými nálezy

### SEZNAM ŘEŠENÝCH LOKALIT

#### Lokalita 1

Změna podmínky k p.p.č. 346/1 pouze v textu.

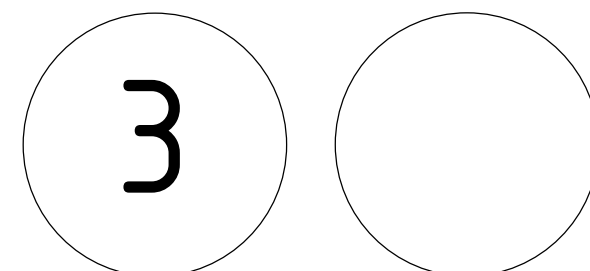
#### Lokalita 2

Změna původní stávající plochy bydlení **BV** a **BH** na plochu veřejného prostranství - veřejná zeleň **ZV** (s možností parkování).

### ZÁZNAM O ÚČINNOSTI

Správní orgán vydávající změnu územního plánu:	Zastupitelstvo obce Smilkov, dne ....., pod č. usn. ....
Datum nabytí účinnosti:	.....
Oprávněná úřední osoba pořizovatele: Hana Dohnalová, starostka obce	Osoba zajišťující splnění kvalifikačních požadavků dle ust. § 24 stavebního zákona: Ing. arch. Radek Boček
Podpis:	Podpis:
Otisk úředního razítka:	Otisk úředního razítka:

Pozn.: Výkres je podložen černobílým koordinacním výkresem ÚP Smilkov po zm. č. 3.



PARÉ

ZMĚNA Č. 4 ÚZEMNÍHO PLÁNU SMILKOV

### VÝKRES ZÁKLADNÍHO ČLENĚNÍ ÚZEMÍ

Pořizovatel	Obecní úřad Smilkov
Schvalující orgán	Zastupitelstvo obce Smilkov
Zpracovatel	Atelier M.A.A.T., s. r. o., IČ: 281 45 968
Zodpov. projektant	Ing. arch. Martin Jirovský, Ph.D., MBA, DiS., ČKA 03 311
Datum: listopad 2022	Fáze: Návrh změny pro veřejné projednání   M 1 : 5 000