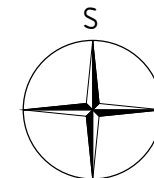
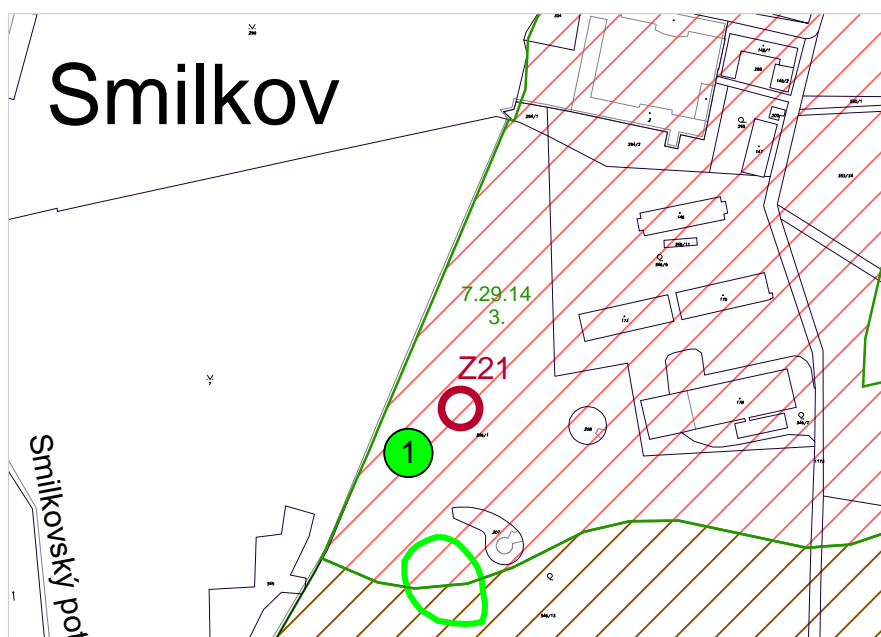
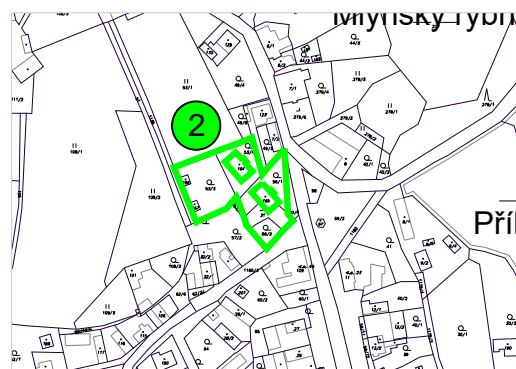


ZMĚNA Č. 4 ÚZEMNÍHO PLÁNU SMILKOV

VÝKRES PŘEDPOKLÁDANÝCH ZÁBORŮ PŮDNÍHO PŮDNÍHO FONDU



1 : 5 000



SEZNAM ŘEŠENÝCH LOKALIT

Lokalita 1

Vymezení nové zastavitelné plochy Z21 pro plochu s funkčním využitím výroba a skladování - zemědělská výroba VZ a vymezení stávající plochy vodní a vodohospodářské W podle aktuálního stavu. Změna podmínky k p.p.č. 346/1 pouze v textu.





Lokalita 2

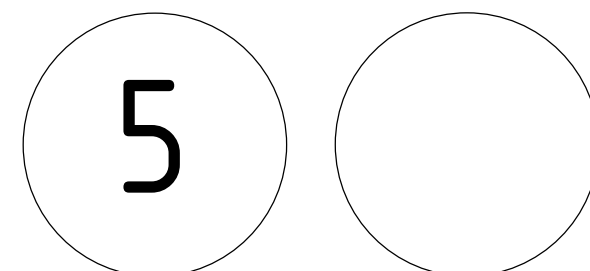
Změna původní stávající plochy bydlení **BV** a **BH** na plochu veřejného prostranství - veřejná zeleň **ZV** (s možností parkování).

ZÁZNAM O ÚČINNOSTI





Správní orgán vydávající změnu územního plánu:	Zastupitelstvo obce Smilkov
Datum nabytí účinnosti:	27. 5. 2023
Oprávněná úřední osoba pořizovatele: Hana Dohnalová, starostka obce	Osoba zajišťující splnění kvalifikačních požadavků dle ust. § 24 stavebního zákona: Ing. arch. Radek Boček
Podpis:	Podpis:
Otisk úředního razítka:	Otisk úředního razítka:

LEGENDA

-  vymezení řešeného území změnou č. 4
-  hranice správního území obce
-  hranice katastrálního území
-  hranice parcel KN



Zábory půdního fondu

-  vyhodnocované rozvojové plochy
-  BPEJ - kód, třída ochrany
-  půdy 1. třídy ochrany
-  půdy 3. třídy ochrany

PARÉ

ZMĚNA Č. 4 ÚZEMNÍHO PLÁNU SMILKOV

VÝKRES PŘEDPOKL. ZÁBORŮ PŮDNÍHO FONDU

Pořizovatel	Obecní úřad Smilkov	
Schvalující orgán	Zastupitelstvo obce Smilkov	
Zpracovatel	Atelier M.A.A.T., s. r. o., IČ: 281 45 968	
Zodpov. projektant	Ing. arch. Martin Jirovský, Ph.D., MBA, DiS., ČKA 03 311	
Datum: květen 2023	Fáze: Finální podoba	M 1 : 5 000