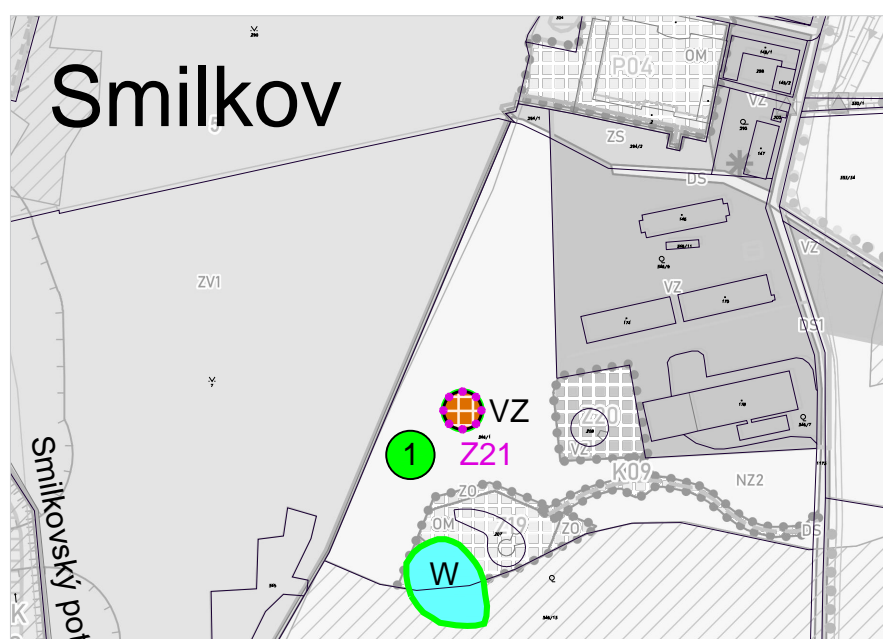
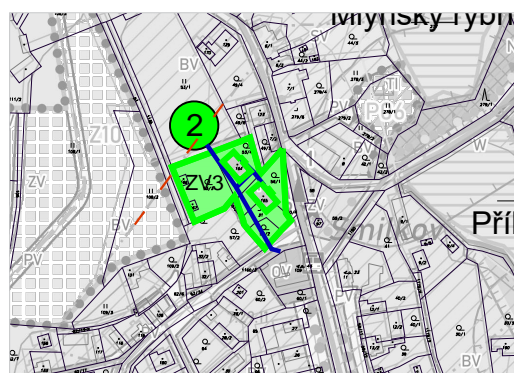
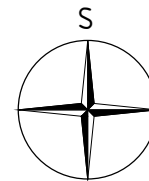


ZMĚNA Č. 4 ÚZEMNÍHO PLÁNU SMILKOV

KOORDINAČNÍ VÝKRES 1 : 5 000



LEGENDA

- vymezení řešeného území změnou č. 4
- vymezení zastavěného území
- hranice parcel
- zastavitelné plochy

Technická infrastruktura

vodovod

Limity využití území

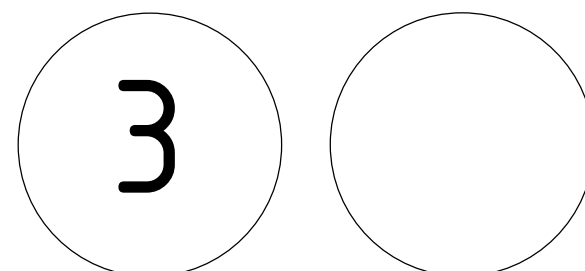
území s archeologickými nálezy

Celé správní území je zájmovým územím Ministerstva obrany z hlediska povolování vyjmenovaných druhů staveb.

Legenda ploch s rozdílným způsobem využití

- VZ VÝROBA A SKLADOVÁNÍ zemědělská výroba
- ZV3 VEŘEJNÁ PROSTRANSTVÍ veřejná zeleň
- W VODNÍ A VODOHOSPODÁŘSKÉ

Pozn.: Výkres je podložen černobílým koordinacním výkresem ÚP Smilkov po zm. č. 3.



PARÉ	ZMĚNA Č. 4 ÚZEMNÍHO PLÁNU SMILKOV
KOORDINAČNÍ VÝKRES	
Pořizovatel	Obecní úřad Smilkov
Schvalující orgán	Zastupitelstvo obce Smilkov
Zpracovatel	Atelier M.A.A.T., s. r. o., IČ: 281 45 968
Zodpov. projektant	Ing. arch. Martin Jirovský, Ph.D., MBA, DiS., ČKA 03 311
Datum: květen 2023	Fáze: Finální podoba
	M 1 : 5 000

SEZNAM ŘEŠENÝCH LOKALIT

Lokalita 1

Vymezení nové zastavitelné plochy Z21 pro plochu s funkčním využitím výroba a skladování - zemědělská výroba VZ a vymezení stávající plochy vodní a vodohospodářské W podle aktuálního stavu. Změna podmínky k p.p.č. 346/1 pouze v textu.

Lokalita 2

Změna původní stávající plochy bydlení BV a BH na plochu veřejného prostranství - veřejná zeleň ZV (s možností parkování).

ZÁZNAM O ÚČINNOSTI

Správní orgán vydávající změnu územního plánu:	Zastupitelstvo obce Smilkov
Datum nabytí účinnosti:	27. 5. 2023
Oprávněná úřední osoba pořizovatele: Hana Dohnalová, starostka obce	Osoba zajišťující splnění kvalifikačních požadavků dle ust. § 24 stavebního zákona: Ing. arch. Radek Boček
Podpis:	Podpis:
Otisk úředního razítka:	Otisk úředního razítka: